
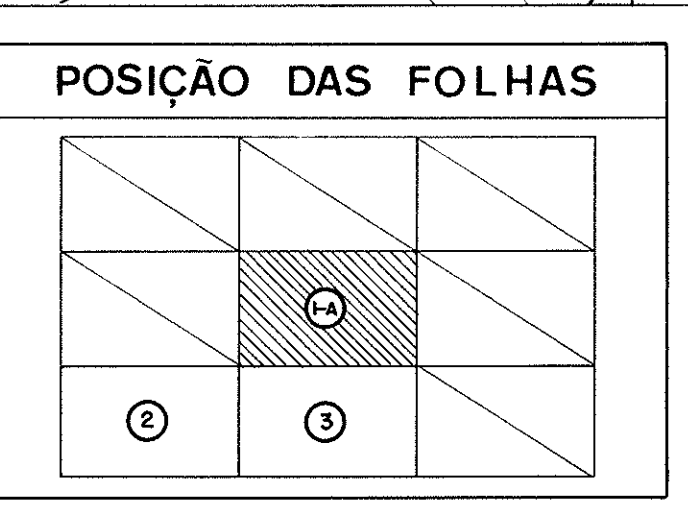
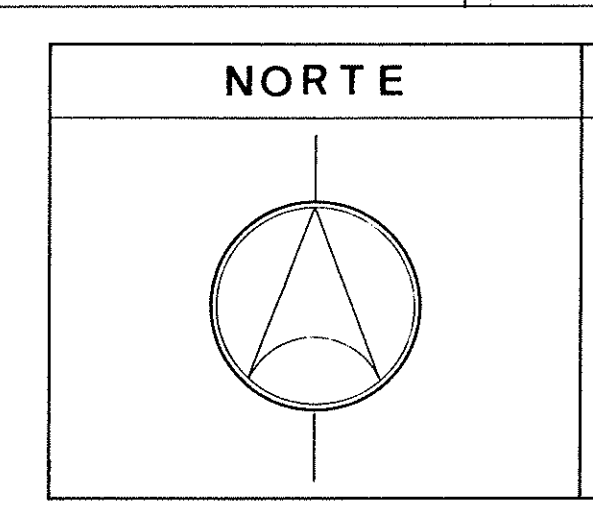


CONVENÇÕES	
EDIFICAÇÕES	LAGOS
ARRUAMENTOS	REPRESAS
RODOVIAS	BANHADOS
ESTRADAS SECUNDÁRIAS	CURSOS D'ÁGUA
CAMINHOS	MATO
FERROVIAS	HORTA, POMAR, ETC.
CERCAS	CURVAS DE NIVEL
REFERENCIA DE NIVEL	PN + 614,4
PONTO TRIGONOMÉTRICO	Δ + 614,4
PONTO DE APOIO GEOMÉTRICO	○ + 614,4
PONTO COTADO	• + 614,4
DATUM - C.N.G. SISTEMA - U.T.M.	



EXECUÇÃO

AEROSUL

AEROFOTOGRAMETRIA SUL DO BRASIL LTDA.
AV. REPÚBLICA ARGENTINA - 3741 CURITIBA - PARANÁ

ESTADO DE SÃO PAULO		
PREFEITURA MUNICIPAL DA		
ESTÂNCIA DE SÃO JOSÉ DOS CAMPOS		
LEVANTAMENTO		AEROFOTOGRAMÉTRICO
ESCALA	EQUIDISTÂNCIA	ANO
1:2000	1m	1973